





Legende

-  PW4 Quelfassung
-  WSG I
-  WSG II
-  WSG III

0 100 200 300 Meter

M 1:12500

Wasserschutzgebietskarte

Lageplan M 1:12500

zur Verordnung des Landratsamtes Landsberg am Lech vom

über das Wasserschutzgebiet für die Wasserversorgung des Marktes Kaufering auf Flur-Nr. 1419; Gemarkung Kaufering, Landkreis Landsberg am Lech, Regierungsbezirk Oberbayern für die öffentliche Wasserversorgung des Marktes Kaufering

Diese Karte ist gemäß § 2 Abs. 2 der Verordnung des Landratsamtes Landsberg am Lech vom Bestandteil dieser Verordnung.

Landsberg am Lech, Landratsamt

Eichinger Landrat